PISTA COM CICLOFAIXA - Largura = 8,00m

Estaca 00 até Estaca 41+15,00m

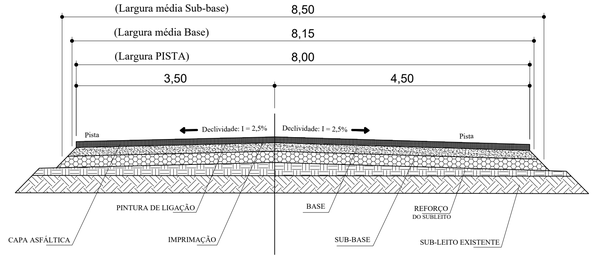

PERFIL TRANSVERSAL ___ 1:50

RODOVIA LINHA FERREIRA PONTES		DIMENSÕES	
		LARGURA (m)	ESPESSURA (m)
REVESTIMENTO DA PISTA	CONCRETO BETUMINOSO USINADO A QUENTE (CBUQ)	8,00	0,05
PINTURA DE LIGAÇÃO	TX. 0,8 l/m2	8,00	-
IMPRIMAÇÃO	TX. 1,2 l/m2	8,00	-
BASE	BRITA GRADUADA	8,15	0,15
SUB-BASE	MACADAME SECO	8,50	0,20
REFORÇO	MATERIAL REAPROVEITADO	Variável	Variável

PISTA SEM CICLOFAIXA - Largura = 7,00m

Estaca 41+15,00m até Estaca 94

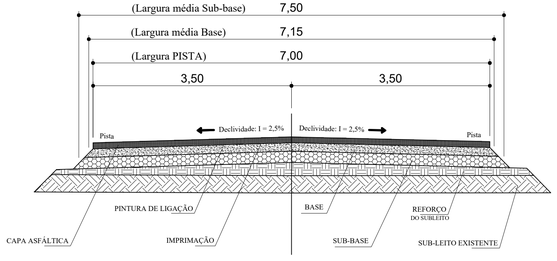

PERFIL TRANSVERSAL ___ 1:50

RODOVIA LINHA FERREIRA PONTES		DIMENSÕES	
		LARGURA (m)	ESPESSURA (m)
REVESTIMENTO DA PISTA	CONCRETO BETUMINOSO USINADO A QUENTE (CBUQ)	7,00	0,05
PINTURA DE LIGAÇÃO	TX. 0,8 l/m2	7,00	-
IMPRIMAÇÃO	TX. 1,2 l/m2	7,00	-
BASE	BRITA GRADUADA	7,15	0,15
SUB-BASE	MACADAME SECO	7,50	0,20
REFORÇO	MATERIAL REAPROVEITADO	Variável	Variável

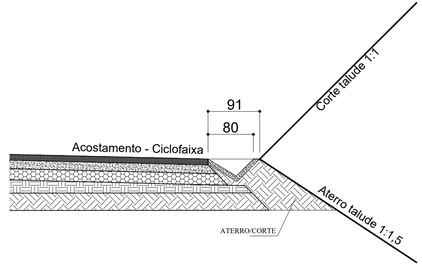

DETALHE: PISTA - SARJETA - CORTE - ATERRO ___ 1:50

Reserva Técnica

ART nº _____

1ª revisão: _____/20___

ESTADO DE SANTA CATARINA
PREFEITURA MUNICIPAL

Cocal do Sul

Projeto
DETALHES - PAVIMENTAÇÃO ASFÁLTICA

Folha
1 de 1

Proprietário
PREFEITURA MUNICIPAL DE COCAL DO SUL

Data
JUL 2025

Local
Rod. Municipal Linha Ferreira Pontes
Linha Ferreira Pontes - Cocal do sul/SC

Escala
indicada

Conteúdo
Perfil Transversal com e sem Ciclofaixa - Detalhes conjunto Pista-Sarjeta-Corte-Aterro

Área
Área Pavimento: 13.992,00 m²

Responsável Técnico

LEONARDO DE BONNA
- Engenheiro Civil
- CREA/SC 019.003-8

Assinado de forma digital por LEONARDO DE BONNA:37724479968
DN: c=BR, o=ICP-Brasil, ou=VideoConferencia, ou=09125842000144, ou=Secretaria da Receita Federal do Brasil - RFB, ou=RFB e-CPF A1, ou=(em branco), cn=LEONARDO DE BONNA:37724479968
Dados: 2025.11.18 09:34:21 -03'00'

Projeto 0(xx) 48 999 93 3065
Leonardo de Bonna

Desenho 0(xx) 48 999 93 3065
Leonardo de Bonna



LINHA FERREIRA PONTES - PLANTA PLANIMÉTRICA ___ esc 1:750

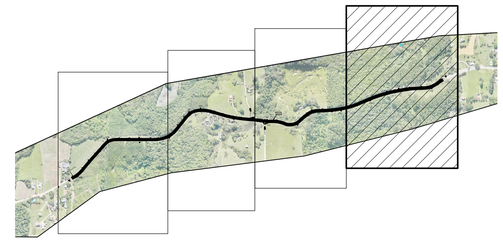

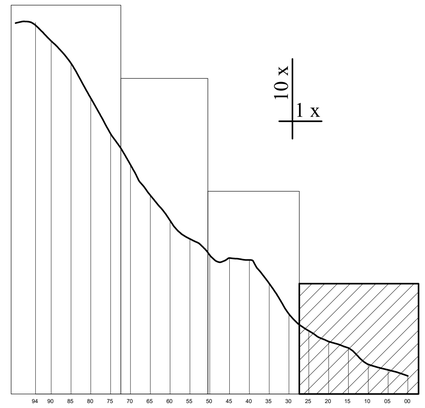

ARTICULAÇÃO ___ S/esc

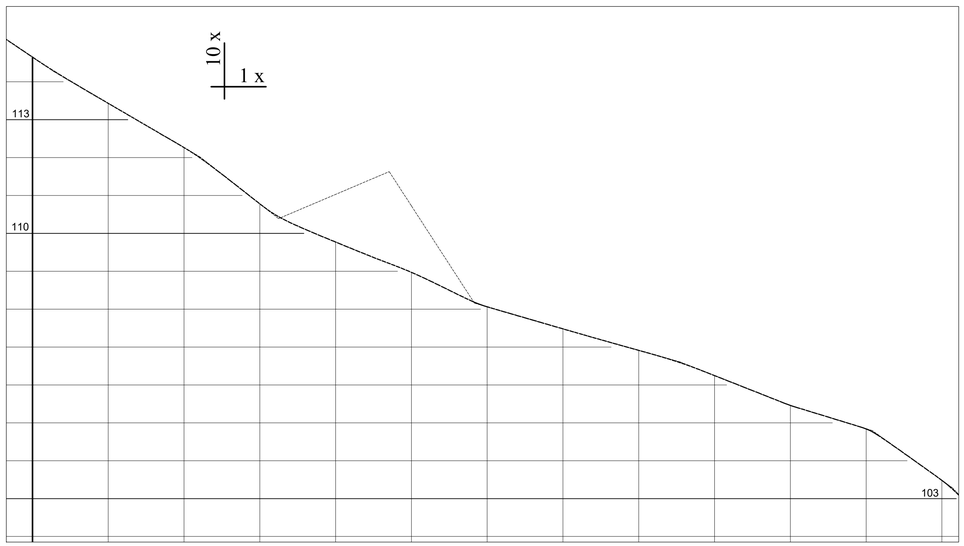

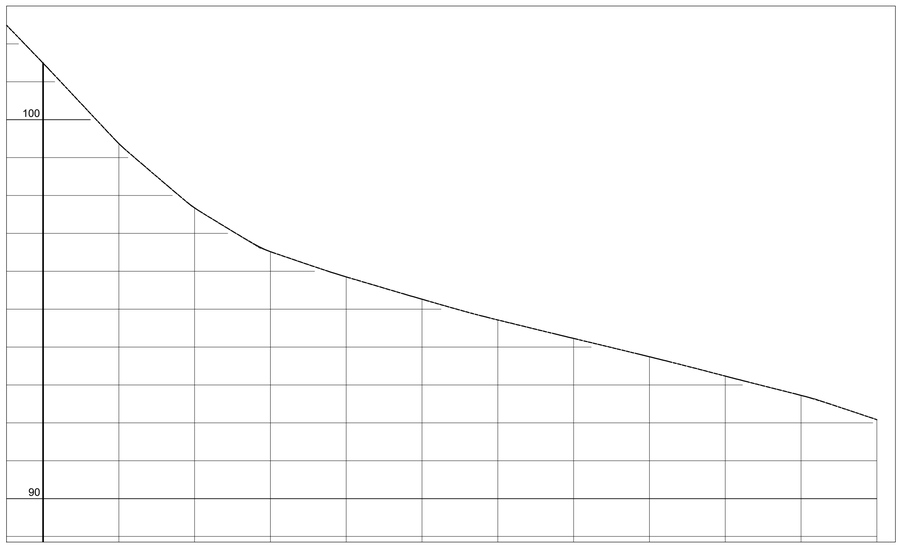

	24	23	22	21	20	19	18	17	16	15	14	13	12	11	10	09	08	07	06	05	04	03	02	01	00	
Cota 00																										
Cota Terreno	114,65	113,43	112,26	110,78	109,77	108,97	108,06	107,48	106,91	106,25	105,46	104,85	103,48	101,49	99,36	97,67	96,52	95,85	95,26	94,71	94,22	93,74	93,23	92,73	92,08	
Cota Terraplanagem	114,65	113,43	112,26	110,78	109,77	108,97	108,06	107,48	106,91	106,25	105,46	104,84	103,48	101,49	99,37	97,67	96,52	95,85	95,26	94,71	94,23	93,74	93,23	92,72	92,08	

Perfil Terreno
Perfil Terraplanagem

LINHA FERREIRA PONTES - PERFIL LONGITUDINAL ___ esc 1:750

Reserva Técnica

ART nº _____

1ª revisão: _____/20___

ESTADO DE SANTA CATARINA
PREFEITURA MUNICIPAL

Cocal do Sul

Projeto
PAVIMENTAÇÃO ASFÁLTICA

Folha
1 de 4

Proprietário
PREFEITURA MUNICIPAL DE COCAL DO SUL

Data
JUL 2025

Local
Rod. Municipal Linha Ferreira Pontes
Linha Ferreira Pontes - Cocal do sul/SC

Escala
1 : 750

Conteúdo
Planta Planimétrica - Perfil Longitudinal
- Articulação

Área
Área Pavimento: 13.992,00 m²

Responsável Técnico

LEONARDO DE BONNA
- Engenheiro Civil
- CREA/SC 019.003-8

Assinado de forma digital por LEONARDO DE BONNA:37724479968
DN: c=BR, o=ICP-Brasil, ou=VideoConferencia, ou=09125842000144, ou=Secretaria da Receita Federal do Brasil - RFB, ou=RFB e CPF A1, ou=(em branco), cn=LEONARDO DE BONNA:37724479968
Dados: 2025.11.18 09:34:45 -03'00'

Projeto 0(xx) 48 999 93 3065
Leonardo de Bonna

Desenho 0(xx) 48 999 93 3065
Leonardo de Bonna



LINHA FERREIRA PONTES - PLANTA PLANIMÉTRICA ___ esc 1:750

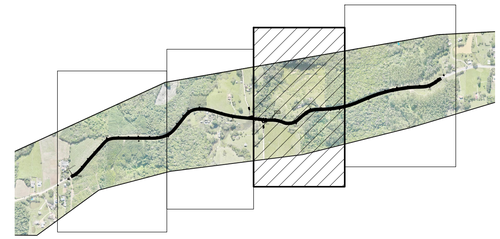

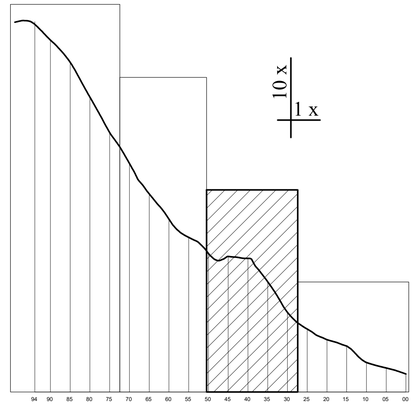

ARTICULAÇÃO ___ S/esc

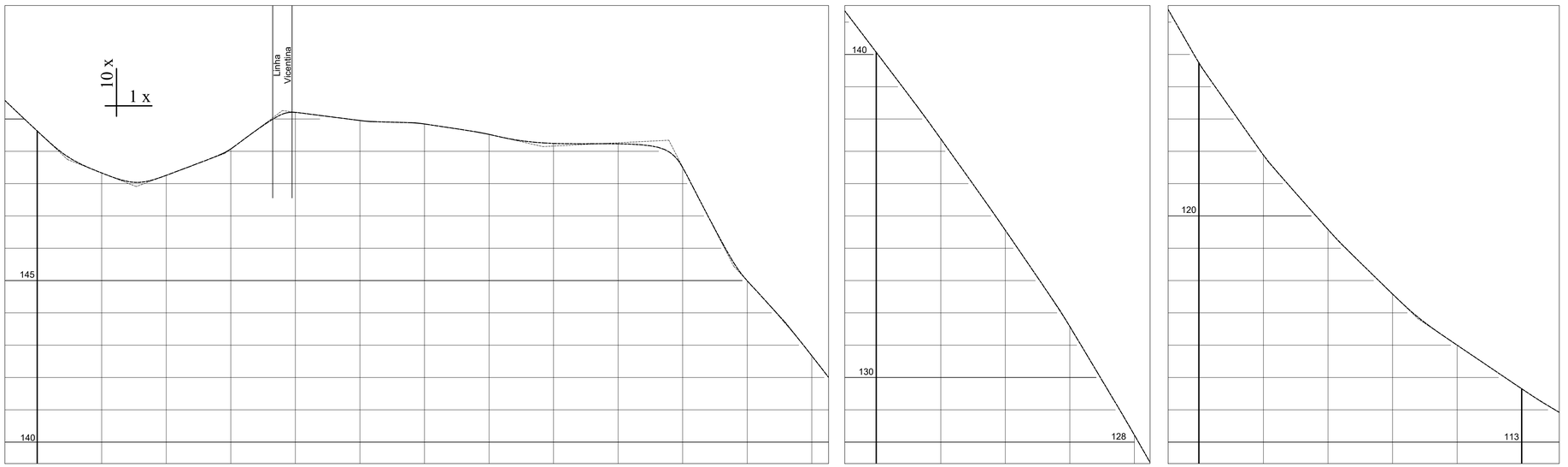

	47	46	45	44	43	42	41	40	39	38	37	36	35	34	33	32	31	30	29	28	27	26	25	24
Cota 00																								
Cota Terreno	149,63	148,33	148,26	149,07	150,21	149,95	149,85	149,52	149,32	149,26	148,51	144,99	142,67	140,07	137,39	134,56	131,58	128,22	124,73	121,88	119,58	117,58	116,00	114,65
Cota Terraplanagem	149,63	148,33	148,26	149,08	150,21	149,95	149,85	149,52	149,24	149,23	148,50	144,99	142,67	140,07	137,39	134,56	131,58	128,22	124,74	121,89	119,58	117,58	116,00	114,65

Perfil Terreno
Perfil Terraplanagem

LINHA FERREIRA PONTES - PERFIL LONGITUDINAL ___ esc 1:750

Reserva Técnica

ART nº _____

1ª revisão: _____/20___

ESTADO DE SANTA CATARINA
PREFEITURA MUNICIPAL

Cocal do Sul

Projeto PAVIMENTAÇÃO ASFÁLTICA	*Folha* 2 de 4
Proprietário PREFEITURA MUNICIPAL DE COCAL DO SUL	*Data* JUL 2025
Local Rod. Municipal Linha Ferreira Pontes Linha Ferreira Pontes - Cocal do sul/SC	*Escala* 1 : 750
Conteúdo Planta Planimétrica - Perfil Longitudinal - Articulação	*Área* Área Pavimento: 13.992,00 m²

Responsável Técnico

LEONARDO DE BONNA
- Engenheiro Civil
- CREA/SC 019.003-8

Assinado de forma digital por LEONARDO DE BONNA:37724479968
DN: c=BR, o=ICP-Brasil, ou=VideoConferencia, ou=09125842000144, ou=Secretaria da Receita Federal do Brasil - RFB, ou=RFB e-CPF A1, ou=(em branco), cn=LEONARDO DE BONNA:37724479968
Dados: 2025.11.18 09:35:51 -03'00'

Projeto 0(xx) 48 999 93 3065 Leonardo de Bonna

Desenho 0(xx) 48 999 93 3065 Leonardo de Bonna



LINHA FERREIRA PONTES - PLANTA PLANIMÉTRICA ___ esc 1:750

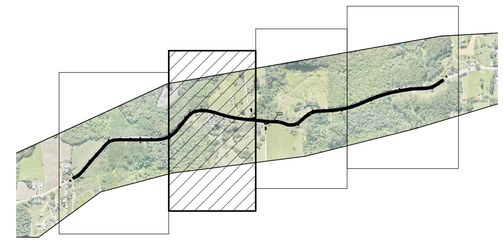

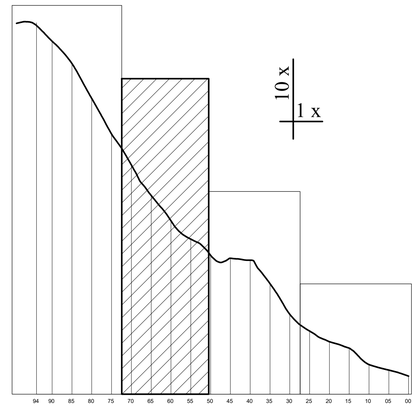

ARTICULAÇÃO ___ S/esc

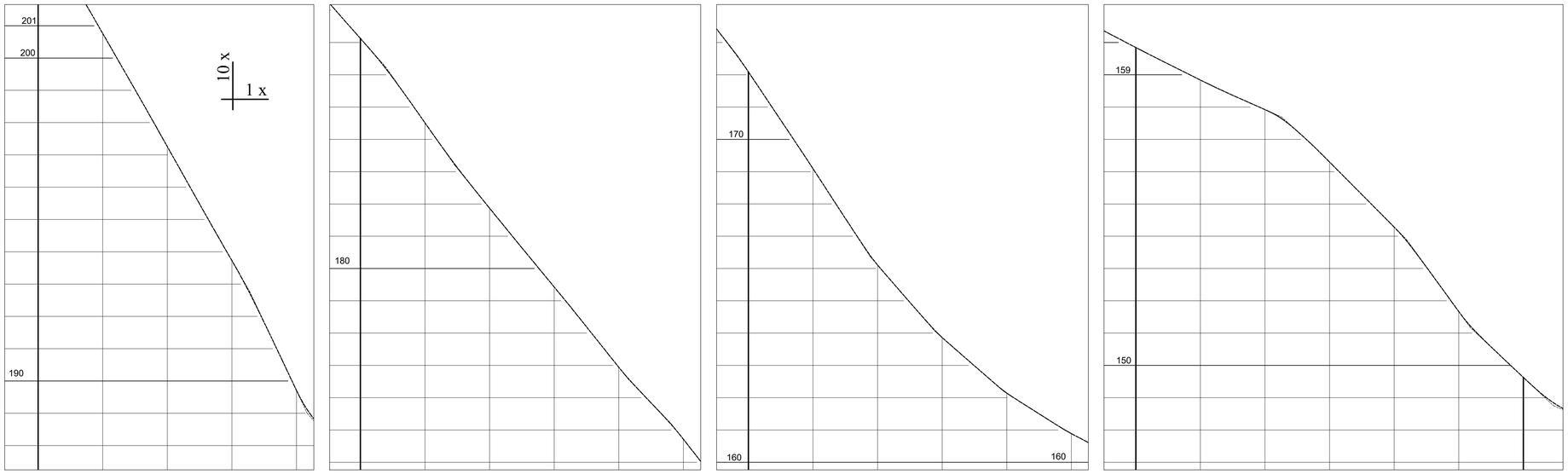

70	69	68	67	66	65	64	63	62	61	60	59	58	57	56	55	54	53	52	51	50	49	48	47
204,18	200,76	197,26	193,73	189,71	187,12	184,51	181,87	179,43	176,94	174,72	172,09	169,09	166,10	163,86	162,14	160,89	159,84	158,84	157,92	156,30	154,29	151,67	149,63
204,18	200,76	197,26	193,73	189,71	187,12	184,51	181,87	179,43	176,94	174,72	172,09	169,09	166,11	163,86	162,14	160,89	159,84	158,84	157,92	156,30	154,29	151,67	149,63

Cota 00
Cota Terreno
Cota Terraplanagem

Perfil Terreno ----------
Perfil Terraplanagem ----------

LINHA FERREIRA PONTES - PERFIL LONGITUDINAL ___ esc 1:750

Reserva Técnica

ART nº _____

1ª revisão: _____/20___

ESTADO DE SANTA CATARINA
PREFEITURA MUNICIPAL

Cocal do Sul

Projeto
PAVIMENTAÇÃO ASFÁLTICA

Folha
3 de 4

Proprietário
PREFEITURA MUNICIPAL DE COCAL DO SUL

Data
JUL 2025

Local
Rod. Municipal Linha Ferreira Pontes
Linha Ferreira Pontes - Cocal do sul/SC

Escala
1 : 750

Conteúdo
Planta Planimétrica - Perfil Longitudinal
- Articulação

Área
Área Pavimento: 13.992,00 m²

Responsável Técnico

LEONARDO DE BONNA
- Engenheiro Civil
- CREA/SC 019.003-8

Assinado de forma digital por LEONARDO DE BONNA:37724479968
DN: c=BR, o=ICP-Brasil, ou=VideoConferencia, ou=09125842000144, ou=Secretaria da Receita Federal do Brasil - RFB, ou=RFB e-CPF A1, ou=(em branco), cn=LEONARDO DE BONNA:37724479968
Dados: 2025.11.18 09:36:18 -03'00'

Projeto 0(xx) 48 999 93 3065
Leonardo de Bonna

Desenho 0(xx) 48 999 93 3065
Leonardo de Bonna



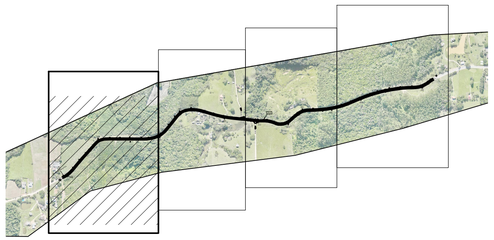

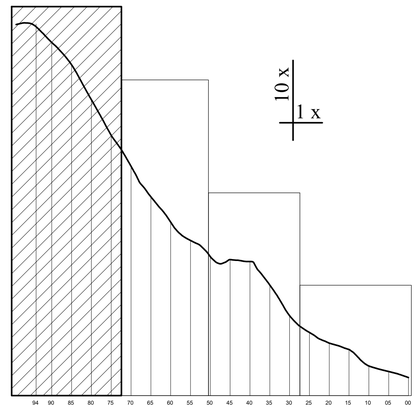

ARTICULAÇÃO ___ S/esc

LINHA FERREIRA PONTES
- PLANTA PLANIMÉTRICA ___ esc 1:750

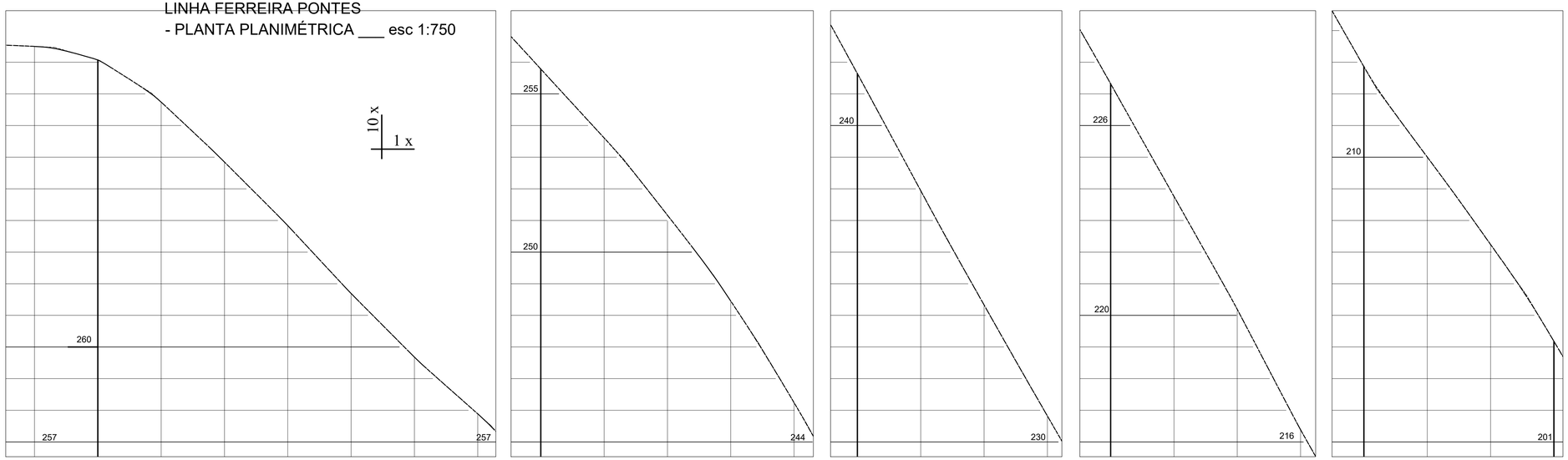

| | | |